



Администрация Пермского муниципального округа Пермского края
Комитет имущественных отношений

РАСПОРЯЖЕНИЕ

23.08.2023

№ 2222

Об установлении публичного сервитута на часть земельных участков

В соответствии со ст. 23, гл. V.7 Земельного кодекса Российской Федерации, Федеральным законом от 25.10.2001 № 137-ФЗ «О введении в действие Земельного кодекса Российской Федерации», пп. 3.2.5 п. 3.2 разд. 3 Положения о комитете имущественных отношений администрации Пермского муниципального округа, утвержденного решением Думы Пермского муниципального округа Пермского края от 29.11.2022 № 48, на основании ходатайства открытого акционерного общества «Межрегиональная распределительная сетевая компания Урала» (ИНН 6671163413, ОГРН 1056604000970) (далее - ОАО «МРСК Урала») от 06.07.2023 № 8364:

1. Установить в интересах ОАО «МРСК Урала» публичный сервитут общей площадью 80,25 кв. м, на часть следующих земельных участков:

- с кадастровым номером 59:32:3290001:5657 (70,16 кв. м.), расположенный по адресу: Пермский край, Пермский муниципальный округ, п. Красный Восход, ул. Пермская;

- с кадастровым номером 59:32:3290001:5663 (0,54 кв. м.), расположенный по адресу: Пермский край, Пермский муниципальный округ, п. Красный Восход, ул. Пермская номер 35;

- с кадастровым номером 59:32:3290001:13244 (0,02 кв. м.), расположенный по адресу: Пермский край, Пермский муниципальный округ, п. Красный Восход, ул. Пермская, з/у 37;

- с кадастровым номером 59:32:3290001:13220 (9,53 кв. м.), расположенный по адресу: Пермский край, Пермский муниципальный округ, п. Красный Восход.

Цель: подключение (технологическое присоединение) к сетям инженерно-технического обеспечения: «Строительство ВЛ 0,4 кВ с установкой ПУ для электроснабжения п. Красный Восход (4500078428)».

Срок: 49 лет.

2. Утвердить границы публичного сервитута земельных участков, указанных в п. 1 настоящего распоряжения, согласно прилагаемой схеме расположения границ публичного сервитута.

3. Срок, в течение которого использование указанных в п. 1 настоящего распоряжения земельных участков в соответствии с их разрешенным использованием будет невозможно или существенно затруднено в связи с осуществлением сервитута – 6 (шесть) месяцев.

4. Порядок установления зон с особыми условиями использования территорий и содержание ограничений прав на земельные участки в границах таких зон установлен Постановлением Правительства РФ от 24.02.2009 № 160 «О порядке установления охранных зон объектов электросетевого хозяйства и особых условий использования земельных участков, расположенных в границах таких зон».

5. Плата за публичный сервитут устанавливается в соответствии с Федеральным законом от 29.07.1998 № 135-ФЗ (ред. от 19.12.2022) «Об оценочной деятельности в Российской Федерации» и методическими рекомендациями, утверждёнными приказом Минэкономразвития России от 04.06.2019 № 321.

6. Комитету имущественных отношений администрации Пермского муниципального округа в течение 5 рабочих дней со дня подписания настоящего распоряжения:

6.1. направить настоящее распоряжение в Управление Федеральной службы государственной регистрации, кадастра и картографии по Пермскому краю;

6.2. направить настоящее распоряжение в ОАО «МРСК Урала», а также сведения о лицах, являющихся правообладателями земельных участков, сведения о лицах, подавших заявления об учете их прав (обременений прав) на земельные участки, способах связи с ними, копии документов, подтверждающих права указанных лиц на земельные участки.

6.3 Разместить настоящее распоряжение на официальном сайте Пермского муниципального округа в информационно-телекоммуникационной сети Интернет www.permraion.ru.

7. Настоящее распоряжение вступает в силу со дня его подписания.

8. Контроль исполнения распоряжения возложить на заместителя председателя комитета М.В. Королеву.

Председатель комитета








Е.А. Демидова

СХЕМА РАСПОЛОЖЕНИЯ ГРАНИЦ ПУБЛИЧНОГО СЕРВИТУТА

Публичный сервитут
"Строительство ВЛ 0,4 кВ с установкой ПУ для электроснабжения п. Красный Восход (4500078428)"
Схема расположения границ публичного сервитута



Условные обозначения:

- 50:02:0290001:5655 кадастровый номер квартала
- 50:02:0290001:5657 кадастровый номер земельного участка, учтенного в ГКН
-  граница земельного участка, учтенного в ГКН
-  граница публичного сервитута
-  граница кадастрового квартала
-  характерная точка границы
-  проектируемая линия ВЛ 0,4 кВ

ОПИСАНИЕ МЕСТОПОЛОЖЕНИЯ ГРАНИЦ ПУБЛИЧНОГО СЕРВИТУТА «Строительство ВЛ 0,4 кВ с установкой ПУ для электроснабжения п. Красный Восток (4500078428)» ПЕРМСКИЙ КРАЙ, ПЕРМСКИЙ МУНИЦИПАЛЬНЫЙ ОКРУГ (НАИМЕНОВАНИЕ ОБЪЕКТА)				
Сведения о местоположении границ объекта				
1. Система координат <u>МСК-59, зона 2</u>				
2. Сведения о характерных точках границ объекта				
Обозначение характерных точек границ	Координаты, м		Метод определения координат и средняя квадратическая погрешность положения характерной точки (M_t), м	Описание закрепления точки
	X	Y		
1	2	3	4	5
1	514731.30	2201035.27	Геодезический метод; $M_t=0.1$	-
2	514732.46	2201039.10	Геодезический метод; $M_t=0.1$	-
3	514715.28	2201044.30	Геодезический метод; $M_t=0.1$	-
4	514713.26	2201044.91	Геодезический метод; $M_t=0.1$	-
5	514712.10	2201041.08	Геодезический метод; $M_t=0.1$	-
6	514714.65	2201040.31	Геодезический метод; $M_t=0.1$	-
1	514731.30	2201035.27	Геодезический метод; $M_t=0.1$	-